

IV° французько–українська археологічна конференція
IV° colloque franco-ukrainien d'archéologie
« L'ART GEOMETRIQUE DE LA PREHISTOIRE A NOS JOURS »
«ГЕОМЕТРИЧНЕ МИСТЕЦТВО ВІД ПРЕІСТОРИЇ ДО СУЧАСНОСТІ»
Kiev, avril 2015

**«Геометрія» в ранньоземлеробських спільнотах
Південно-Східної Європи. Деякі аспекти.**

Л.О. Шатіло
Інститут археології НАН України

«Геометрія» в ранньоземлеробських спільнотах Південно-Східної Європи. Деякі аспекти.

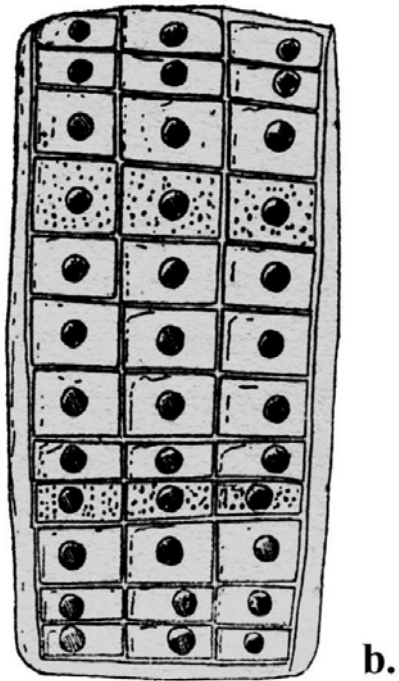



Рис. 1. Гральні дошки:

1 – з поселення Аїнґхазал (за Г. Ролефсоном 1992);

2 – з поселення Сузи (за А. Дунн-Ватурі 2010);

3 – «Гра на 58 дірок», ТепеСіалк (за А. Дунн-Ватурі 2010)

«Геометрія» в ранньоземлеробських спільнотах Південно-Східної Європи. Деякі аспекти.




Рис. 2.

Гральна дошка
для гри типу
«Ур»

(за П. Ромаїном
2000)

«Геометрія» в ранньоземлеробських спільнотах Південно-Східної Європи. Деякі аспекти.




Рис. 3.
Дошки для
«гри» з
поселень в
долині річки
Струма
(за С.
Чохаджиєвим
2007)

«Геометрія» в ранньоземлеробських спільнотах Південно-Східної Європи. Деякі аспекти.

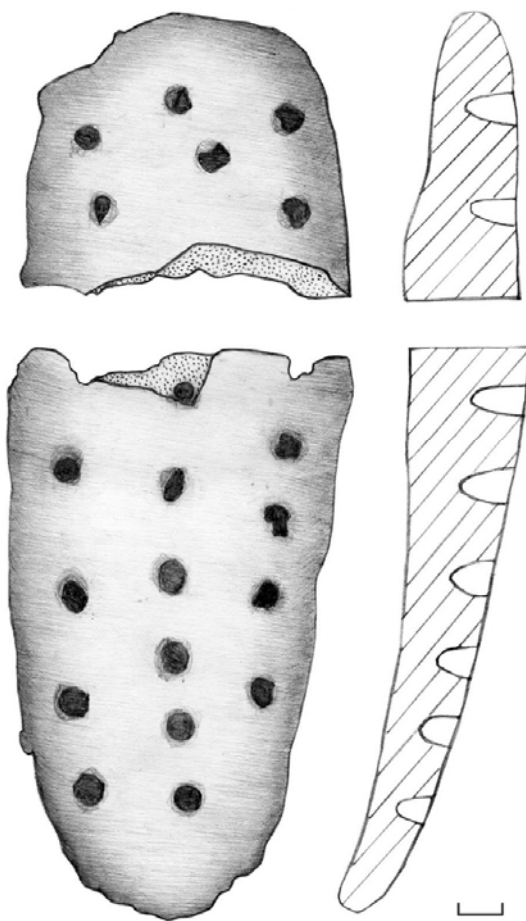


Рис. 4.
Артефакт з
поселення
Тальянки
(Трипілля)

«Геометрія» в ранньоземлеробських спільнотах Південно-Східної Європи. Деякі аспекти.




Рис. 5.
Дошка для
манкали з
Белградсько
ї фортеці
(за В. Вікі та
Й. Вукові
2010)